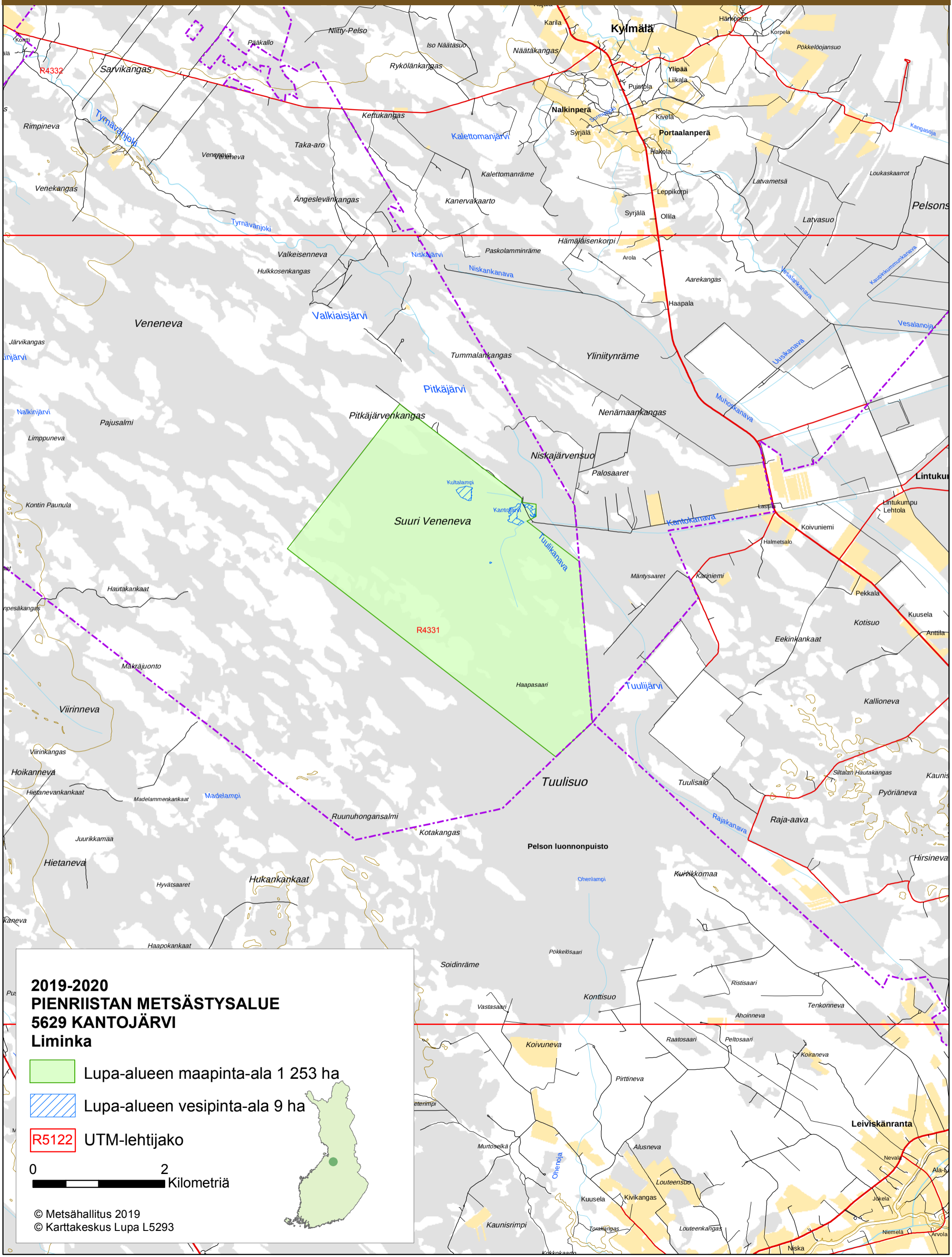

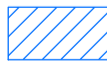


5629 KANTOJÄRVI | POHJANMAA-KAINUU, LIMINKA



**2019-2020  
PIENRIISTAN METSÄSTYSALUE  
5629 KANTOJÄRVI  
Liminka**

 Lupa-alueen maapinta-ala 1 253 ha

 Lupa-alueen vesipinta-ala 9 ha

 R5122 UTM-lehtijako

0 2 Kilometriä

© Metsähallitus 2019  
© Karttokeskus Lupa L5293

